

H R V A T S K E V O D E

**Vodnogospodarski odjel za Muru i gornju Dravu-Varaždin
mali sliv Plitvica/Bednja**

RAZVOJNI DOKUMENT 2026.-2030.

Milan Rezo

milan.rezo@voda.hr

Projekti: NPOO

| R/b | Naziv projekta | Vrijednost EUR | Status |
|-----|---|----------------|----------|
| 1. | Uređenje potoka Košćevec | 1.299.222,35 | Završen |
| 2. | Uređenje lijeve obale rijeke Plitvice | 2.261.580,06 | U tijeku |
| 3. | Izgradnja retencijskog prostora Kamenica 1. | 1.137.862,12 | U tijeku |
| 4. | Izgradnja retencijskog prostora Čret | 2.635.523,98 | U tijeku |
| 5. | Integrirano upravljanje rijekom Dravom-Varaždin (C2) | 1.707.311,97 | U tijeku |
| 6. | Izgradnja nasipa Pušćine | 3.620.990,44 | U tijeku |
| 7. | Izgradnja nasipa Gornji Hrašćan | 4.459.727,29 | Završen |

Izrada glavnih projekata

| R/b | Naziv vodne građevine | Lokacija |
|-----|--|---------------------------------|
| 1. | Za izgradnju nasipa na rijeci Plitvici | Od Gojanaca do Krkanca |
| 2. | Za izgradnju nasipa na rijeci Plitvici | Od Zagrebačke do Vrbanovca |
| 3. | Za izgradnju nasipa na rijeci Bednji | Od Ludbrega do Kapele Podravske |
| 4. | Za izgradnju nasipa na rijeci Bednji | Od Jerovca do Rinkovca |
| 5. | Za izgradnju nasipa na rijeci Bednji | Od Rinkovca do Trakošćana |

Izrada idejnih projekata

| R/b | Naziv vodne građevine | Lokacija |
|-----|--------------------------------------|-----------------------------|
| 1. | Za izgradnju nasipa na rijeci Bednji | Od Kapele Podravske do ušća |
| | | |

Izrada glavnog projekta: Retencije Korušćak



Lokacijska dozvola: Retencija Grabušnica



REPUBLIKA HRVATSKA
Varaždinska županija
Upravni odjel za prostorno
uređenje i graditeljstvo
Ispostava Ivanec
KLASA: UPII-350-05/25-01/000032
URBROJ:2186-08-1/6-25-0012
Ivanec, 29.01.2025.

Varaždinska županija, Upravni odjel za prostorno uređenje i graditeljstvo, Ispostava Ivanec, na temelju članka 115. stavka 1. Zakona o prostornom uređenju (Narodne novine, broj 153/13, 65/17, 114/18, 39/19, 98/19 i 67/23), rješavajući po zahtjevu za izdavanje lokacijske dozvole, koji je podnijela tvrtka Hrvatske vode, HR-10000 Zagreb, Ulica grada Vukovara 220, OIB 28921383001 zastupana po opunomoćeniku Berislavu Rupčiću, HR-10109 Zagreb, Starotrnjanska 16A, OIB 76434089572, izdaje

LOKACIJSKU DOZVOLU

I. Lokacijska dozvola se izdaje za:

- zahvat u prostoru infrastrukturne namjene vodno-gospodarskog sustava (vode i vodotoci), 2.a skupine – izgradnja retencije Grabušnica u svrhu obrane od poplava

na katastarskim česticama 587, i dr. k.o. Maruševec, katastarskim česticama 232/2, i dr. k.o. Druškovec, katastarskim česticama 3770 i dr. k.o. Čalinec, na području općine Maruševec u Varaždinskoj županiji.

Za predmetnu retenciju određuje se obuhvat zahvata u prostoru unutar kojeg će se građevna čestica formirati parcelacijskim elaboratom u skladu s ovom lokacijskom dozvolom, a prema nacrtu broj 01-A, u MJ 1:2000, uloženim u idejni projekt iz točke II. ove lokacijske dozvole.

II. Lokacijski uvjeti za planirani zahvat definirani priloženom projektnom dokumentacijom koja je sastavni dio lokacijske dozvole, a čini ju idejni projekt izrađen u jednoj (1) mapi:

MAPA 1

idejni projekt, oznake E-093-25-02 od 11.2025. godine

- projektant: Berislav Rupčić, dipl.ing.građ., broj ovlaštenja G 3257
- projektantski ured: Geokon-Zagreb d.d., HR-10000 Zagreb, Starotrnjanska ulica 16A, OIB 61600467614

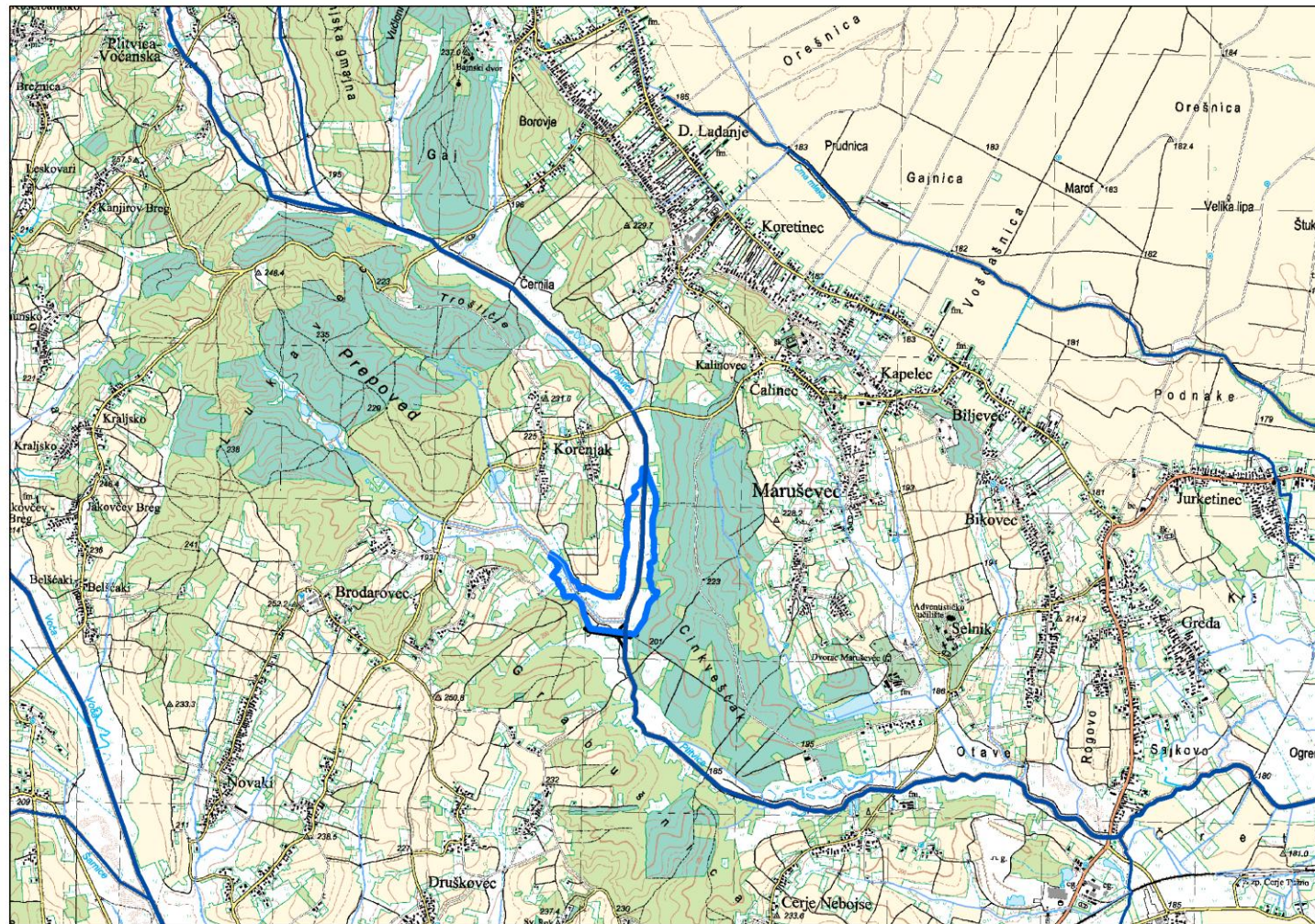
Idejni projekt odnosno njegovi dijelovi izrađeni su kao elektronički zapis tako da je onemogućena promjena njegova sadržaja, odnosno zamjena njegovih dijelova, na način koji osigurava njegovu jedinstvenost, te je potpisani kvalificiranim elektroničkim potpisom sukladno EU uredbi 910/2014/EU, a isti je sastavni dio lokacijske dozvole.

III. Oblikovanje i osnovni tehnički podaci o građevini:

- Volumen v. vala = **1.102.712 m³**
- Površina z. prostora = 45 ha
- Površina sliva iznad R = 18 km²
- Kruna preljeva brane = 189,50 m
- Duljina brane u kruni = 350 m
- Visina Brane = 4.5 m
- Širina krune brane = 5 m
- Maksimalan protok = 12,77 m³
- Maksimalni p.t.i. = 2,35 m³/s

KLASA: UPII-350-05/25-01/000032, URBROJ:2186-08-1/6-25-0012
Ova elektronička isprava potpisana je kvalificiranim elektroničkim potpisom sukladno EU uredbi 910/2014/EU (eIDAS Regulation), a isti je vidljiv na posljednjoj nenumeriranoj stranici. Izvor pouzdanosti je European Union Trusted Lists (<https://signature.ec.europa.eu/eufidati-browser/>). U potpis je ugrađen vremenski pečat.

Lokacija retencije.: Retencija Grabušnica



PPŽ Varaždinske županije (III. I IV. ID) – HVALA!!!

SLUŽBENI VJESNIK VARAŽDINSKE ŽUPANIJE



SLUŽBENO GLASILO VARAŽDINSKE ŽUPANIJE I GRADOVA:
IVANEC, LEPOGLAVA, LUDBREG, NOVI MAROF I VARAŽDINSKE
TOPLICE TE OPĆINA: BEDNJA, BREZNICA, BREZNIČKI
HUM, CESTICA, DONJA VOĆA, KLENOVNIK, LJUBEŠĆICA,
MALI BUKOVEC, MARUŠEVEC, PETRIJANEC, SRAČINEC, SVETI
ĐURĐ, SVETI ILIJA, TRNOVEC BARTOLOVEČKI, **2025.**
VELIKI BUKOVEC, VIDOVEC, VINICA I VISOKO

| | | |
|--------------------------|---------------------------|------------------------|
| BROJ: 85 — Godina XXXIII | Varaždin, 19. rujna 2025. | List izlazi po potrebi |
|--------------------------|---------------------------|------------------------|

SADRŽAJ

VARAŽDINSKA ŽUPANIJA AKTI KOMISIJE ZA STATUTARNO- PRAVNA PITANJA

1. Prostorni plan Varaždinske županije -
pročišćeni tekst 4573

VARAŽDINSKA ŽUPANIJA AKTI KOMISIJE ZA STATUTARNO-PRAVNA PITANJA

RAZVOJNI DOKUMENT_HRVATSKE VODE_VGO VARAŽDIN 2026. -
2030. Varaždin 3. 3. 2026. godine

Lokacijske dozvole: Martijanec / Ljuba Voda

ID: P20250818-1031943-Z02



REPUBLIKA HRVATSKA

Varaždinska županija

Upravni odjel za prostorno uređenje i graditeljstvo

Ispostava Novi Marof

KLASA: UP/I-350-05/25-01/000027

URBROJ: 2186-08-2/1-25-0007

Novi Marof, 27.10.2025. godine

Varaždinska županija, Upravni odjel za prostorno uređenje i graditeljstvo, Ispostava Novi Marof, OIB 15877210917, na temelju članka 115. stavka 1. Zakona o prostornom uređenju (Narodne novine, broj 153/13, 65/17, 114/18, 39/19, 98/19 i 67/23), rješavajući po zahtjevu za izdavanje lokacijske dozvole, koji su podnijele Hrvatske vode, HR-10000 Zagreb, Ulica grada Vukovara 220, OIB 28921383001, putem opunomoćene tvrtke PRE-CON d.o.o., HR-42000 Varaždin, Ulica hrvatskih branitelja 7, OIB 51808332482, koju zastupa BLAŽENKO PREMUŽIĆ, OIB 79528713724, izdaje

LOKACIJSKU DOZVOLU

I. Lokacijska dozvola se izdaje za:

- zahvat u prostoru infrastrukturne namjene vodno-gospodarskog sustava (vode i vodotoci), 2.a skupine:

Uređenje sliva vodotoka Ljuba voda izgradnjom mikrotencije,

u obuhvatu katastarskih čestica k.č.br. 2995/1, 2997, 4807/12, 2995/2, i druge, sve u k.o. Ljubešćica, te k.č.br. 2319/12, 2319/13, 2319/17, 2449/1, i druge, sve u k.o. Ljubelj Kalnički, na području Općine Ljubešćica.

Lokacijski uvjeti za planirani zahvat definirani su priloženom projektnom dokumentacijom koja je sastavni dio lokacijske dozvole, a čini ju idejni projekt izrađen u jednoj (1) mapi:

MAPA 1

idejni projekt, oznake ID-130/24, od 08.2025. godine

- projektant: Blaženko Premužić, dipl.ing.geot., dipl.ing.građ., broj ovlaštenja G 4108
- projektantski ured: PRE-CON d.o.o., HR-42000 Varaždin, Ulica hrvatskih branitelja 7, OIB 51808332482

potpisan kvalificiranim elektroničkim potpisom po ovlaštenim projektantima strukovnih odrednica. Idejni projekt u elektroničkom obliku ovjeren je od službene osobe ovog upravnog tijela, te je pohranjen u sustavu eDovola.

Lokacijskom dozvolom određuje se obuhvat zahvata u prostoru koji je određen površinama dijelova katastarskih čestica prikazanim na situacijama izrađenim na geodetskim podlogama u MJ 1:500, potvrđenim od strane DGU, Područnog ureda za katastar Varaždin, Odjel za katastar nekretnina Novi Marof, Klasa: 930-05/25-02/30, Urbroj: 541-16-05/1-25-3, od 16.07.2025. godine, za k.o. Ljubešćica, te Klasa: 930-05/25-02/29, Urbroj: 541-16-05/1-25-3, od 16.07.2025. godine, za k.o. Ljubelj Kalnički, uloženi u idejni projekt.

KLASA: UP/I-350-05/25-01/000027, URBROJ: 2186-08-2/1-25-0007

1/6

Ova elektronička isprava potpisana je kvalificiranim elektroničkim potpisom sukladno EU uredbi 910/2014/EU (eIDAS Regulation), a isti je vidljiv na posljednjoj nenumeriranoj stranici. Izvor pouzdanosti je European Union Trusted Lists (<https://easignature.ec.europa.eu/eidfa/ft-browser/>). U potpis je ugrađen vremenski pečat.



ID: P20250425-1706254-Z02



REPUBLIKA HRVATSKA

Varaždinska županija

Upravni odjel za prostorno

uređenje i graditeljstvo

Ispostava Ludbreg

KLASA: UP/I-350-05/25-01/000019

URBROJ: 2186-08-3/1-25-0012

Ludbreg, 21.08.2025.

Varaždinska županija, Upravni odjel za prostorno uređenje i graditeljstvo, Ispostava Ludbreg, OIB 15877210917, na temelju članka 115. stavka 1. Zakona o prostornom uređenju (Narodne novine, broj 153/13, 65/17, 114/18, 39/19, 98/19 i 67/23), rješavajući po zahtjevu za izdavanje lokacijske dozvole, koji je podnijela tvrtka Hrvatske vode, HR-10000 Zagreb, Ulica grada Vukovara 220, OIB 28921383001, zastupana po opunomoćeniku BLAŽENKU PREMUŽIĆ, HR-42000 Varaždin, Ulica hrvatskih branitelja 7, OIB 79528713724, izdaje

LOKACIJSKU DOZVOLU

I. Lokacijska dozvola se izdaje za:

- zahvat u prostoru infrastrukturne namjene vodno-gospodarskog sustava (vode i vodotoci), građevina 2.a skupine - uređenje bujičnih vodotoka na području Općine Martijanec

na česticama k.č.br. 257/14, 259/7, 257/16, 259/8, 257/17, 259/9, 257/82, 257/92, 257/83, 257/93, 257/84, 257/85, 257/87, 257/96, 257/88, 257/15, 257/91, 257/86, 259/4, 257/89, 259/5, 257/90 i 259/6 k.o. Novakovec (lokacija - Novakovec), česticama k.č.br. 1674/2, 1678/4, 1678/10, 1679/1, 1676/1, 1678/8, 1676/2, 1679/10, 1678/11, 1678/9, 1678/20, 1679/14, 1678/14, 1679/11, 1676/3, 1679/2, 1676/4, 1679/12, 1676/6, 1679/39, 1677/1, 1679/13, 1676/7, 1679/40, 1678/11, 1679/15, 1678/1, 1679/7, 1678/12, 1679/3, 1678/10, 1679/8, 1678/15, 1679/4, 1678/2, 1682/1, 1678/16, 1679/5, 1678/3, 2039, 1678/30, 1679/6, 1678/5, 1678/7, 1678/31, 1679/9, 1678/6, 1678/32, 2037, 1961/3, 1972/1, 1980/1, 1962/1, 1963/1, 1973/1, 1982/1, 1965/1, 1964/1, 1974/1, 1985, 1966/1, 1967/1, 1929/1, 1988/1, 1975/1, 1968/1, 1929/2, 1986/6, 1976/1, 1969/1, 1978/1, 1987/1, 1977/1, 1970/1, 1979/1, 1981/1, 1988/1, 1971/1, 1961/1, 1989/1, 418/2, 448, 420/2, 480/2, 421/2, 476/1, 443/2, 481/1, 435, 476/2, 444/1, 482/2, 436, 478/2, 445, 483/2, 439, 478/3, 446/1, 484/2, 441/1, 479/2, 446/3, 486/2, 442, 481/2, 447, 487/2, 443/1, 485/2, 476/7, 2046, 444/2, 487/1, 477/2, 2062, 446/2, 19/2, 5, 20/3, 20/4, 2051, 22/2, 30/2, 22/4, 37/3, 23/2, 37/6, 29/2, 38/3, 30/4, 38/4, 36/2, 43/4, 37/4, 4/3, 49/2, 43/3, 87, 2/13, 2/8, 2/1, 2/2 i 2052 k.o. Martijanec (lokacija - Martijanec), te česticama k.č.br. 788/3, 773, 797/4, 788/4, 275, 324/2, 707/2, 783/2, 798/2, 791/2, 278/2, 325/1, 707/3, 786/2, 803/1, 792/2, 284/2, 2113, 803/3, 787/4, 804/3, 793/6, 303/9, 280/2, 707/1, 789/2, 772, 794/2, 324/1, 2115, 708, 790/2, 782/2, 796/2, 324/3, 279/2, 766/3, 793/4, 784/3, 797/5, 328, 2108, 795/2, 793/5, 785/2, 797/6, 285/2, 804/1, 787/2, 282/1, 283/1, 286, 276 i 274 k.o. Križovljan (lokacija - Križovljan), za koji su lokacijski uvjeti definirani priloženom projektnom dokumentacijom:

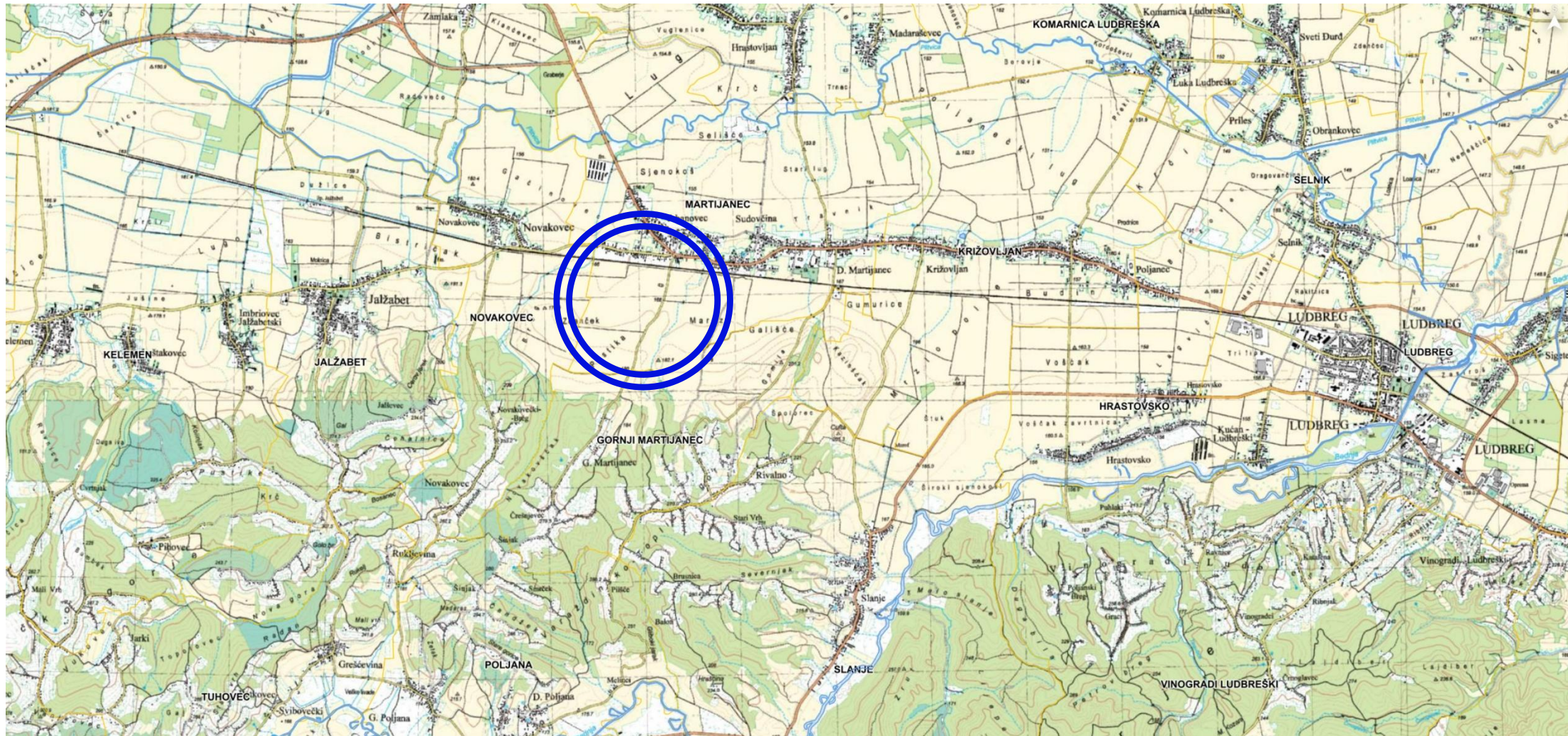
KLASA: UP/I-350-05/25-01/000019, URBROJ: 2186-08-3/1-25-0012

1/6

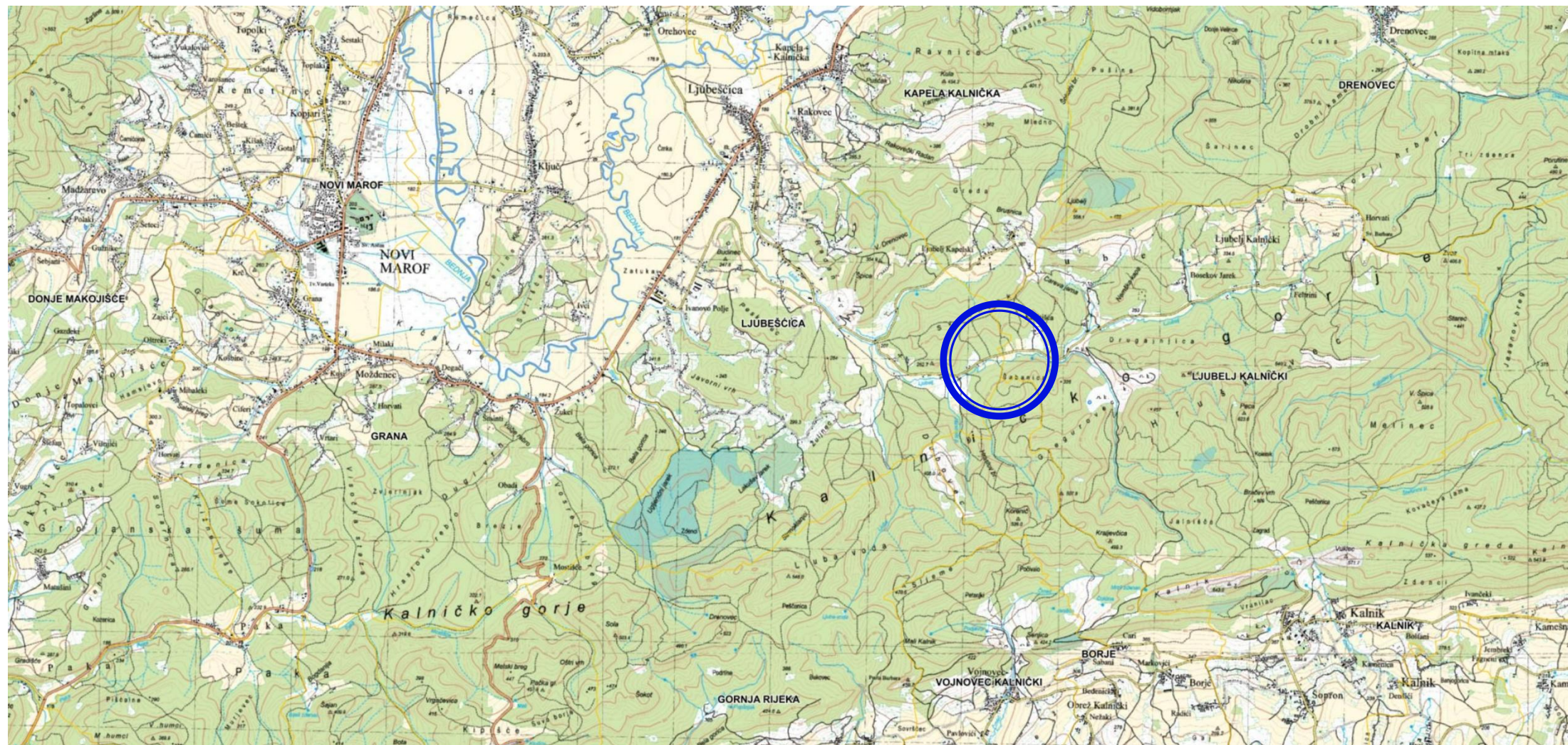
Ova elektronička isprava potpisana je kvalificiranim elektroničkim potpisom sukladno EU uredbi 910/2014/EU (eIDAS Regulation), a isti je vidljiv na posljednjoj nenumeriranoj stranici. Izvor pouzdanosti je European Union Trusted Lists (<https://easignature.ec.europa.eu/eidfa/ft-browser/>). U potpis je ugrađen vremenski pečat.



Lokacija mikroretencija: Martijanec



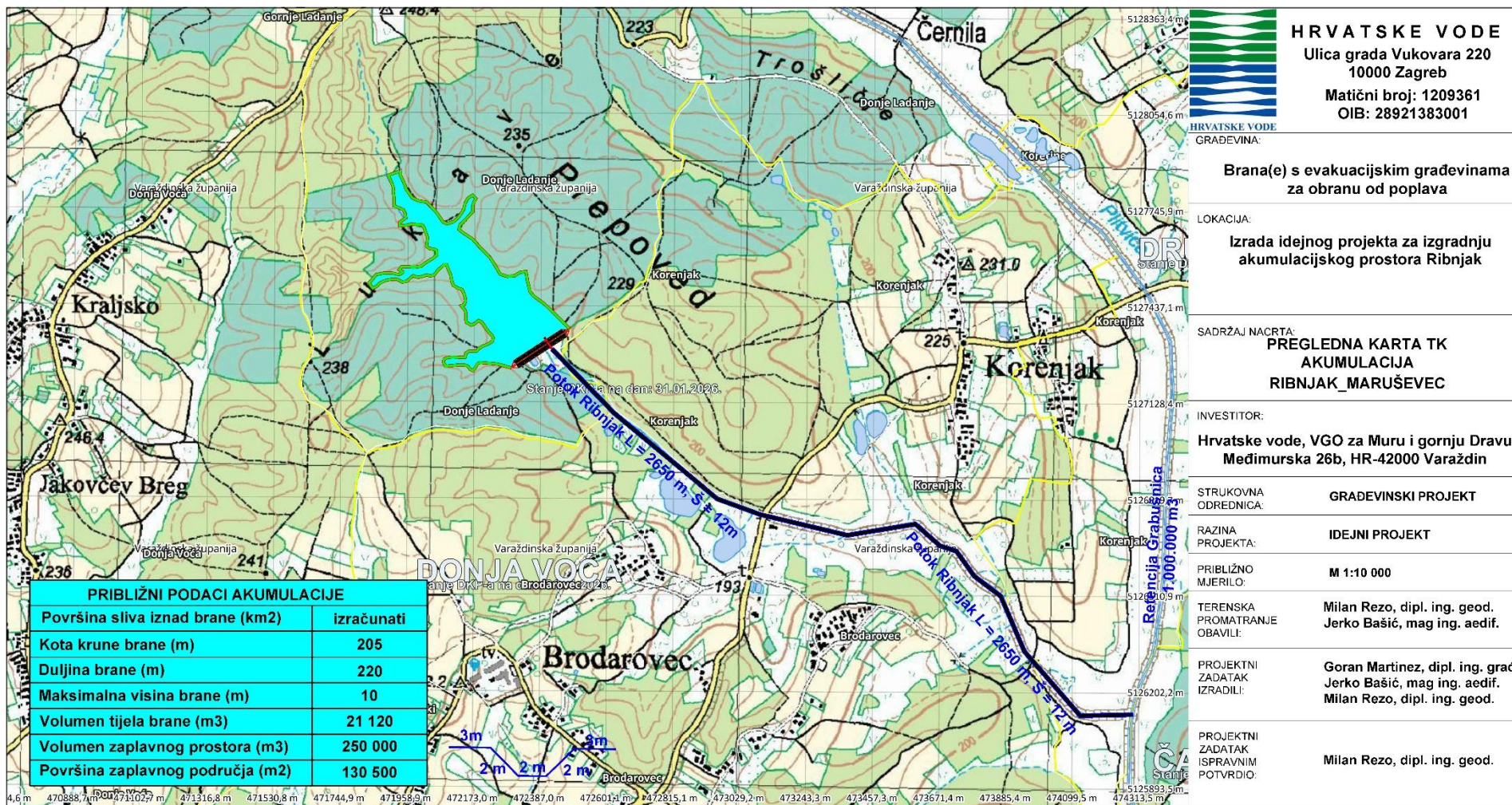
Lokacija mikroretencije: Ljuba Voda



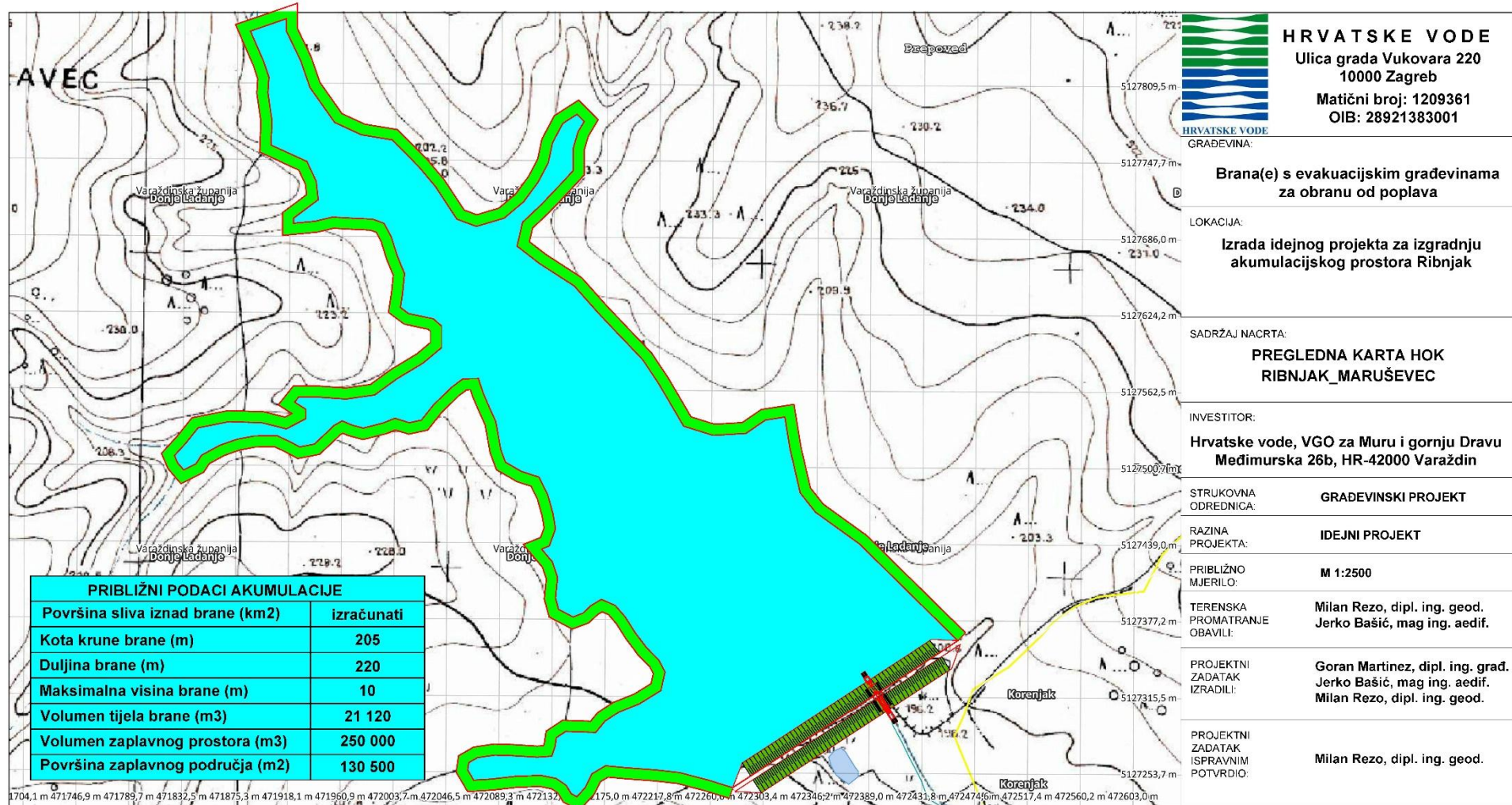
Izrađeni projektni zadaci: MR

| R/b | Naziv mikroretencije | Vodotok/sliv | Volumen m3 |
|-----|----------------------|---------------------|------------|
| 1. | Šaša 1 | Šaša/Bednja | 120.000 |
| 2. | Šaša 2 | Vrbno/Bednja | 130.000 |
| 3. | Žarovnica 1 | V. Sutinska/Bednja | 150.000 |
| 4. | Žarovnica 2 | V.Sutinska/Bednja | 135.000 |
| 5. | Slivarsko | Reka/Voća | 130.000 |
| 6. | Rakovnik | Rakovnik/Voća | 150.000 |
| 7. | Klenovnik | M.Sutinska/Voća | 75.000 |
| 8. | Tužno | Tužno/Plitvica | 150.000 |
| 9. | Piškornica | Piškornica/Plitvice | 90.000 |

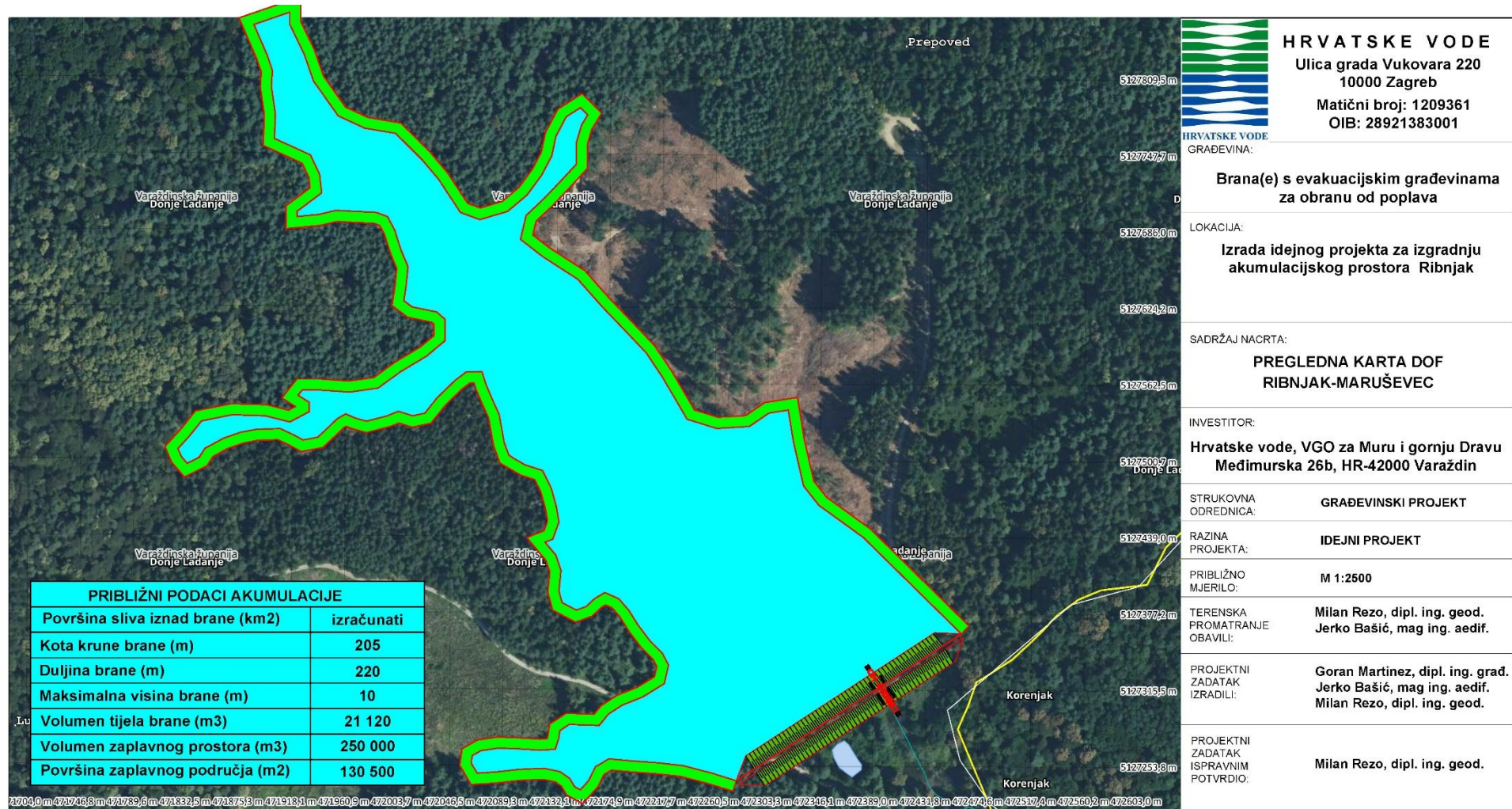
Izrađen projektni zadatak: akumulacija Ribnjak



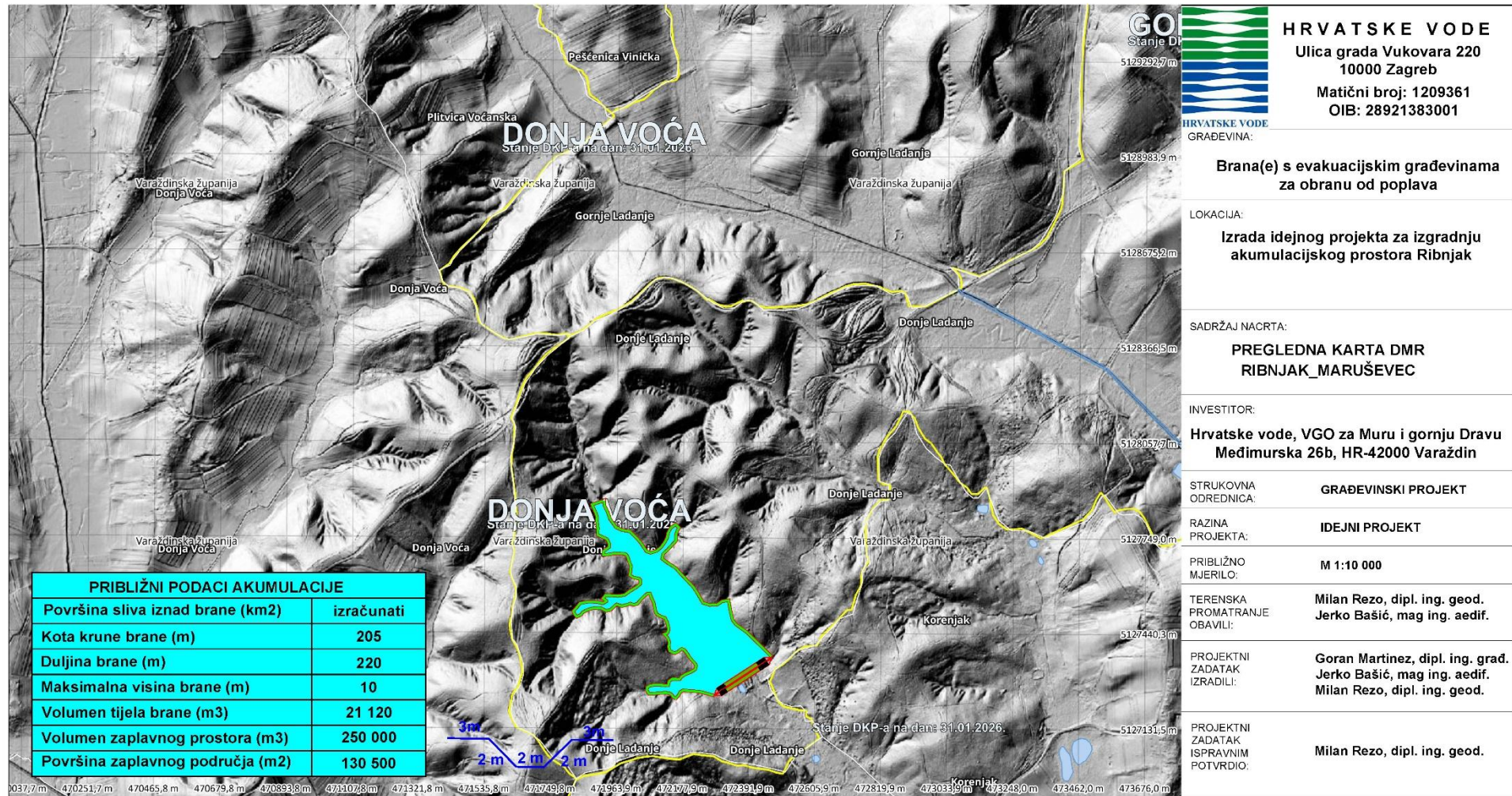
Izrađen projektni zadatak: akumulacija Ribnjak



Izrađen projektni zadatak: akumulacija Ribnjak



Izrađen projektni zadatak: akumulacija Ribnjak



Projektni zadaci u izradi: 2026.

| R/b | Naziv vodne građevine | Vodotok/sliv | Općina/Grad |
|-----|-----------------------|-------------------|-----------------|
| 1. | Segovina/retencija | Segovina/Drava | Ludbreg |
| 2. | Betonska brana (BB) | Bednja/Bednja | Ludbreg |
| 3. | Betonska brana (BB) | Bednja/Bednja | Mali Bukovec |
| 4. | Betonska brana (BB) | Plitvica/Plitvica | Mali Bukovec |
| 5. | Betonska brana (BB) | Plitvica/Plitvica | Martijanec |
| 6. | Požarnik/retencija | Vukovec/Bednja | Grad Ivanec |
| 7. | Jarki/retencija | Pošalitva/Drava | Cestica |
| 8. | Akumulacije (3) - PPŽ | VGO Gornja Sava | Breznica/Visoko |
| 9. | Retencije (2) - PPŽ | VGO Gornja Sava | Breznički Hum |

Zakonska osnova-evidentiranje vodotoka

ZAKON • HR
PROČIŠĆENI TEKSTOVI ZAKONA

Baza je ažurirana 29.01.2026. zaključno sa NN 124/25 EU 2024/2679

Zakon o vodama

NN **66/19, 84/21, 47/23**
na snazi od 04.05.2023.

Članak 232.

(1) Regulacijske i zaštitne vodne građevine izgrađene do stupanja na snagu ovoga Zakona i građevine za osnovnu melioracijsku odvodnju, izgrađene do stupanja na snagu ovoga Zakona, koje nisu upisane u katastru niti u zemljišnoj knjizi, kao i korita prirodnih površinskih voda, koja nisu upisana u katastru niti u zemljišnoj knjizi, upisuju se na način uređen ovim člankom.

(2) Hrvatske vode podnose tijelu nadležnom za katastar na pregled i potvrdu geodetski elaborat izvedenog stanja vodnih građevina iz stavka 1. ovoga članka odnosno geodetski elaborat stvarnoga stanja korita prirodnih površinskih voda u kojima se vodne građevine, kao i korita prirodnih površinskih voda iskazuju načinom uporabe zemljišta.

(3) Nakon pregleda i potvrde geodetskog elaborata izvedenog stanja odnosno geodetskog elaborata stvarnoga stanja iz stavka 2. ovoga članka po tijelu nadležnom za katastar, tijelo nadležno za katastar dostavlja općinskom sudu prijavni list radi prethodne provedbe u zemljišnoj knjizi.

(4) Općinski sud upisuje vodne građevine iz stavka 1. ovoga članka odnosno korita prirodnih površinskih voda u zemljišnu knjigu kao javno vodno dobro, u vlasništvu Republike Hrvatske, sukladno članku 12. ovoga Zakona, neovisno o tome tko je upisan kao njihov vlasnik i o tom, po službenoj dužnosti, obavještava tijelo nadležno za katastar.

Evidentiranje otvorenih vodotoka/rijeka

| R/b | Naziv vodotoka | K.O. | Općina/Grad |
|-----|----------------|-----------|-------------|
| 1. | Bednja | Jerovec | Ivanec |
| 2. | Bednja | Lepoglava | Lepoglava |
| 3. | Bednja | Očura | Lepoglava |
| 4. | Bednja | Rinkovec | Bednja |
| 5. | Bednja | Bednja | Bednja |
| 6. | Bednja | Šaša | Bednja |
| 7. | Bednja | Trakošćan | Bednja |

UKUPNO 7 KATASTRSKIH OPĆINA OD TOGA 4 U PROVEDBI

Evidentiranje otvorenih vodotoka/rijeka

| R/b | Naziv vodotoka | K.O. | Općina/Grad |
|-----|----------------|-------------|-------------|
| 8. | Bednja | Svibovec | V. Toplice |
| 9. | Bednja | Tuhovec | V. Toplice |
| 10. | Bednja | L. Toplički | V. Toplice |
| 11. | Bednja | Poljana | V. Toplice |
| 12. | Bednja | Slanje | Martijanec |
| 13. | Bednja | Hrastovsko | Ludbreg |

EVIDENTIRAN VODOTOK RIJEKE PLITVICE

U 2023. i 2024. godini

Ukupne dužine 28 kilometara s obje strane vodotoka (lijeva i desna obala)

Hrvatske vode
Vodnogospodarski odjel za Muru i gornju Dravu

Plan upravljanja vodama 2026.
vodoopskrba

PUV Vodoopskrba (1)

| R/b | Naziv | Iznos EUR |
|-----|--|-----------|
| 1. | Izgradnja vodovoda dijela naselja Brezova Gora | 170.000 |
| 2. | Izgradnja vodovodne mreže PZ Kneginec | 50.000 |
| 3. | Izgradnja vodovodne mreže V. Toplice | 40.000 |
| 4. | Izgradnja vodovodne mreže Vanjkovec V. Toplice | 50.000 |
| 5. | Izgradnja vodovodne mreže Klenovnik | 80.000 |
| 6. | Izgradnja vodovodne mreže Visoko | 80.000 |
| 7. | Izgradnja vod. mreže Hrastovsko i V. Ludbreški | 80.000 |

PUV Vodoopskrba (2)

| R/b | Naziv | Iznos EUR |
|-----|--|-----------|
| 8. | Izgradnja vodovodne mreže Rijeka Voćanska | 56.000 |
| 9. | Izgradnja vodovodne mreže Petrijanec | 31.500 |
| 10. | Nastavak rekonstrukcije vodovoda Ivanec | 135.000 |
| 11. | VARKOM izrada akcijskog plana | 116.000 |
| 12. | Izrada projektne dokumentacije Presečno, Oštrice | 16.850 |
| 13. | Izrada projektne dokumentacije L. Toplički | 3.150 |
| 14. | Izgradanja zdenčanih komora ZV-12 i ZV-13 | * |

Ukupan iznos sredstava za izgradnju cjevovoda vodoopskrbe: sufinanciranje

908.500,00 EUR

Hrvatske vode
Vodnogospodarski odjel za Muru i gornju Dravu

**Plan upravljanja vodama 2026.
odvodnja**

Milan Rezo

PUV Odvodnja (1)

| R/b | Naziv | Iznos EUR |
|-----|--|-----------|
| 1. | Izgradnja kanalizacijske mreže PZ Kneginec * | 180.000 |
| 2. | Izgradnja kanalizacijske mreže PZ Kneginec | 60.000 |
| 3. | Izgradnja kanalizacijske mreže G. Kneginec-Ulica BJ | 64.000 |
| 4. | Izgradnja kanalizacijske mreže V. Toplice | 64.000 |
| 5. | Izgradnja kanalizacijske mreže AG Jalžabet-Novakovec | 200.000 |
| 6. | Izgradnja kanalizacijske mreže AG Ljubešćica II.faza | 420.000 |
| 7. | Izrada projektne dokumentacije | 205.000 |

Ukupan iznos sredstava za izgradnju cjevovoda odvodnje: sufinanciranje

1.193.000,00 EUR

Hrvatske vode
Vodnogospodarski odjel za Muru i gornju Dravu

Plan upravljanja vodama 2026.
NPOO PROJEKTI-započeti

Milan Rezo

PUV NPOO (započeti)

| R/b | Naziv | Iznos EUR |
|---|--|------------|
| 1. | Ljubeščica-izgradnja sustava odvodnje faza I. i UPOV | 265.000 |
| 2. | Sveti Ilija - izgradnja kanalizacije etapa iz 2023. | 100 |
| 3. | Jakopovec-nastavak izgradnje Jakopovec/Kaštelanec (retro) | * |
| 4. | Sveti Ilija - nastavak izgradnje kanalizacije (retro) | * |
| 5. | VARKOM d.o.o. - KONKURENTNOST I KOHEZIJA Ivanec - sustav odvodnje i UPOV | 3.000.000 |
| VARKOM d.o.o. - KONKURENTNOST I KOHEZIJA | | |
| 1. | Varaždin sustav odvodnje i UPOV | 12.000.000 |
| Ukupan iznos sredstava za realizaciju započetih NPOO projekata | | |
| 15.265.160,00 EUR | | |

Hrvatske vode
Vodnogospodarski odjel za Muru i gornju Dravu

Plan upravljanja vodama 2026.
Sanacija cestovnih klizišta

Milan Rezo

PUV Sanacija cestovnih klizišta

| R.b | Naziv | Iznos EUR |
|-----|---------------------------------------|-----------|
| 1. | Nerazvrstane ceste na upravljanju JLS | 300.000 |
| 2. | Županijske i lokalne ceste - ŽUC | 350.000 |

Ukupan iznos sredstava za sanaciju cestovnih klizišta: sufinanciranje

650.000,00 EUR

Hrvatske vode
Vodnogospodarski odjel za Muru i gornju Dravu

Plan upravljanja vodama 2026.
Preventivne, redovne i izvanredne
mjere održavanja vodotoka (P/R/I)

Milan Rezo

PUV P/R/I (1)

| R/b | Općina/Grad | Iznos EUR |
|-----|-----------------------|-----------------|
| 1. | Lepoglava | 98.406 |
| 2. | Ivanec | 352.722 |
| 3. | Donja Voća | 48.732 |
| 4. | Bednja | 207.214 |
| 5. | Cestica | 14.733 |
| 6. | Vinica | 17.000 |
| 7. | Maruševac + Klenovnik | 32.000 + 16.000 |
| 8. | Vidovec | 244.072 |

PUV P/R/I (2)

| R/b | Općina/Grad | Iznos EUR |
|-----|----------------------|-----------|
| 9. | Sveti Ilija | 128.442 |
| 10. | Varaždin | 76.353 * |
| 11. | Trnovec Bartolovečki | 171.125 |
| 12. | Kneginec | 27.438 |
| 13. | Novi Marof | 143.304 |
| 14. | Ljubešćica | 108.846 |
| 15. | Varaždinske Toplice | 79.290 |
| 16. | Jalžabet | 104.972 |

PUV P/R/I

| R/b | Općina/Grad | Iznos EUR |
|---------|----------------|--------------|
| 17. | Martijanec | 100.748 |
| 18. | Ludbreg | 185.094 |
| 19. | Veliki Bukovec | 38.897 |
| 20. | Mali Bukovec | 16.000 |
| 21. | Petrijanec | 36.064 |
| 22. | Beretinec | 30.157 |
| 23. | Sveti Đurđ | 15.200 |
| UKUPNO: | | 2.376.380,00 |

H V A L A N A P A Ž N J I!!!

Direktor VGO za Muru i gornju Dravu

Milan Rezo

milan.rezo@voda.hr